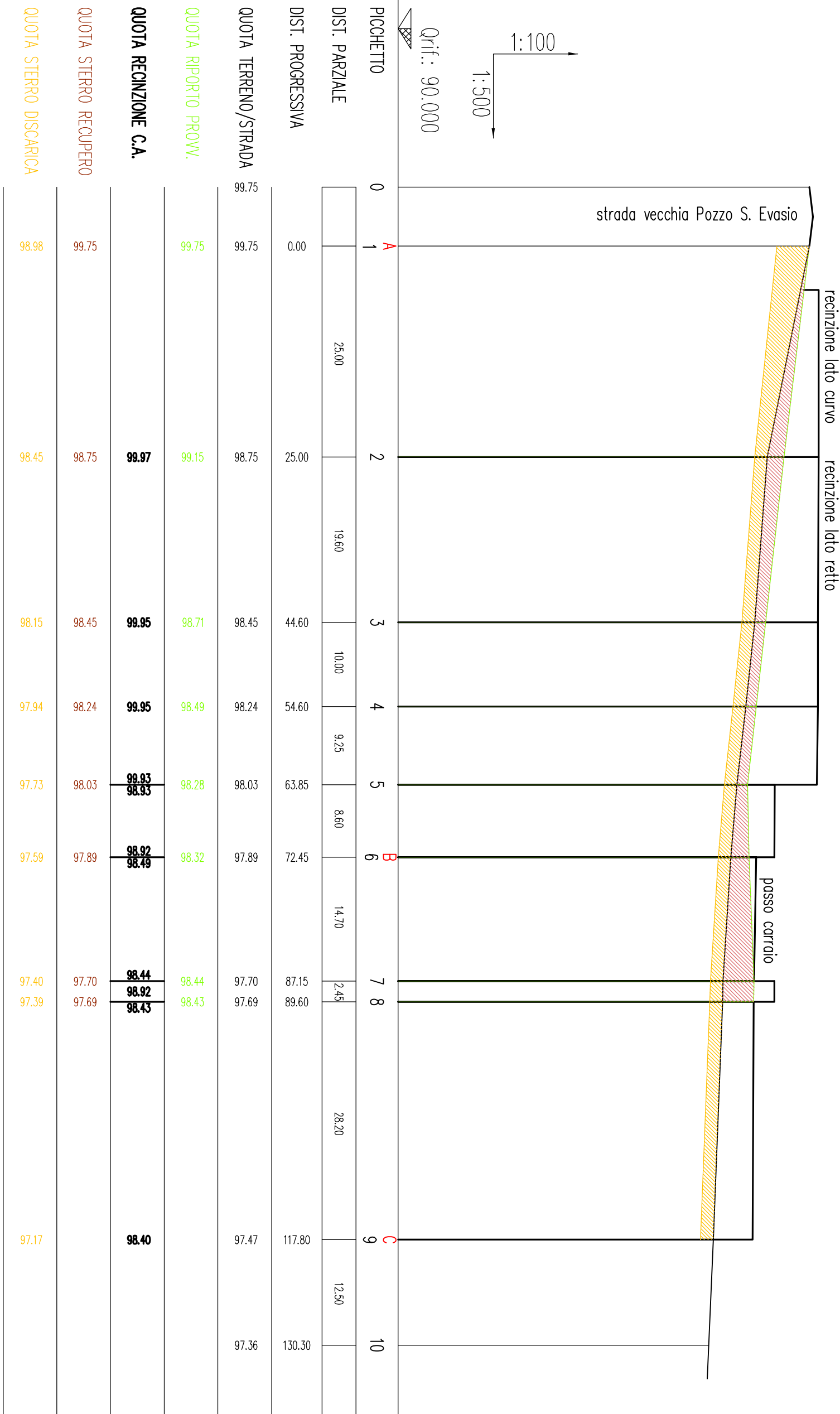
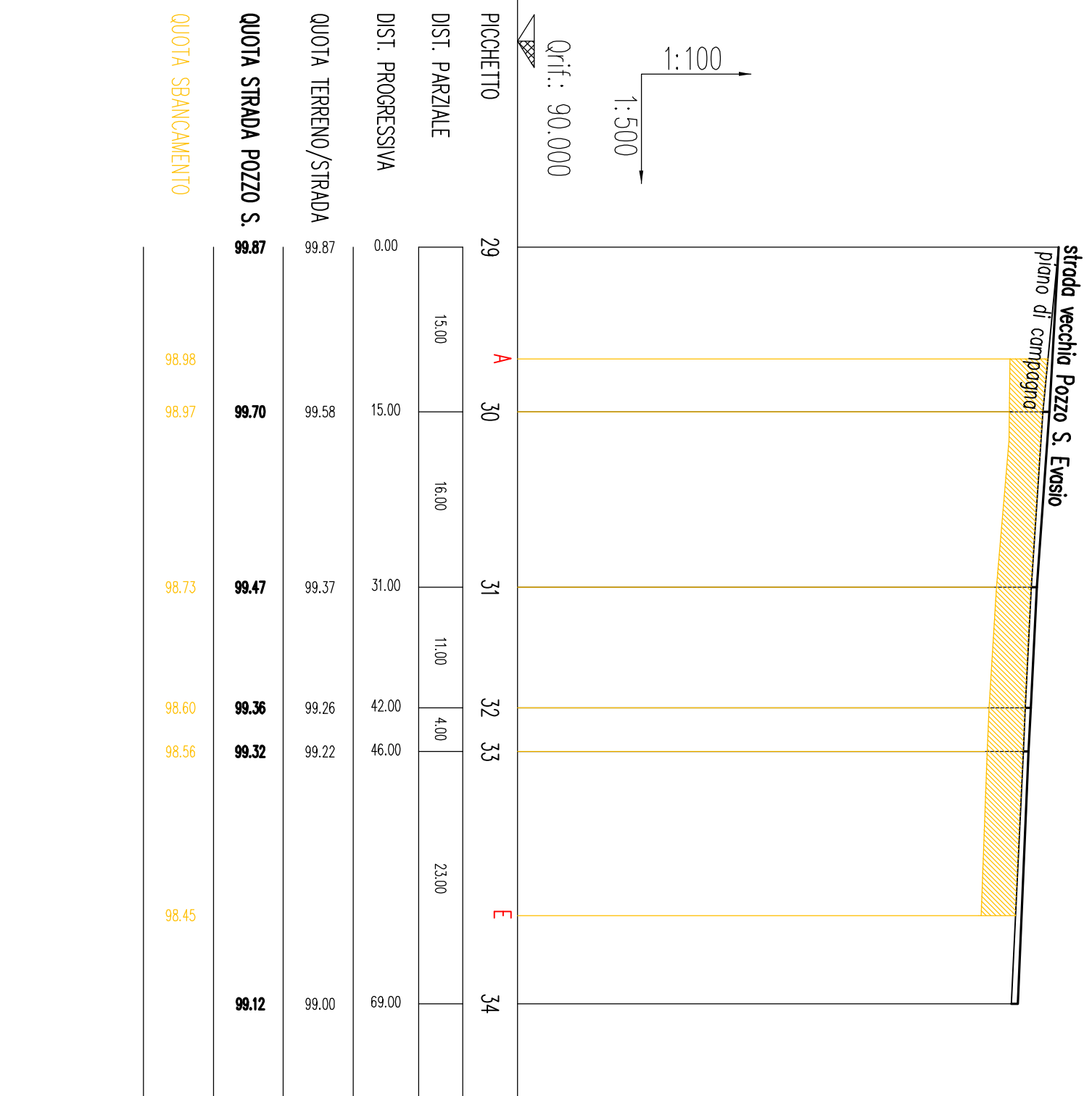
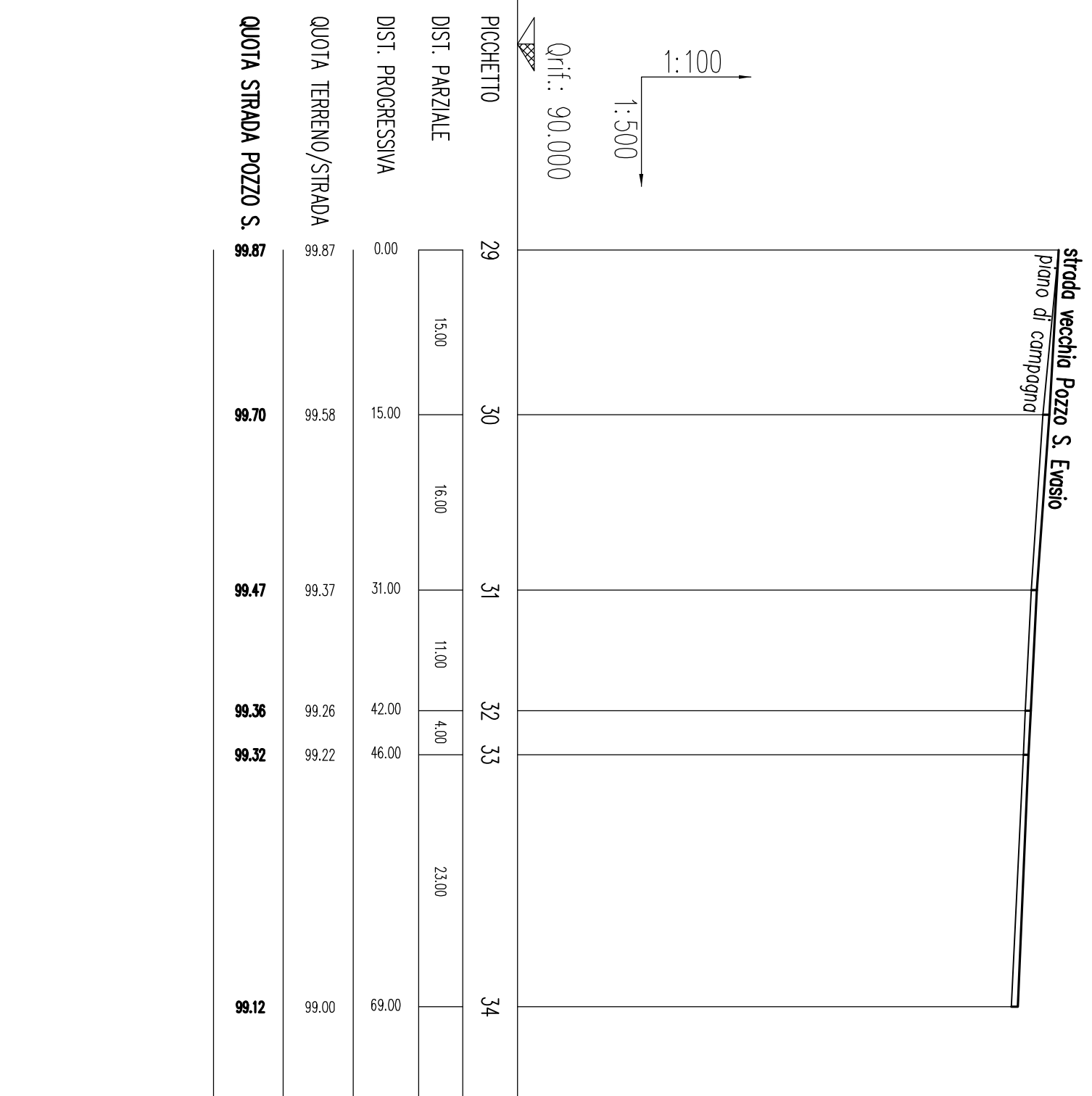


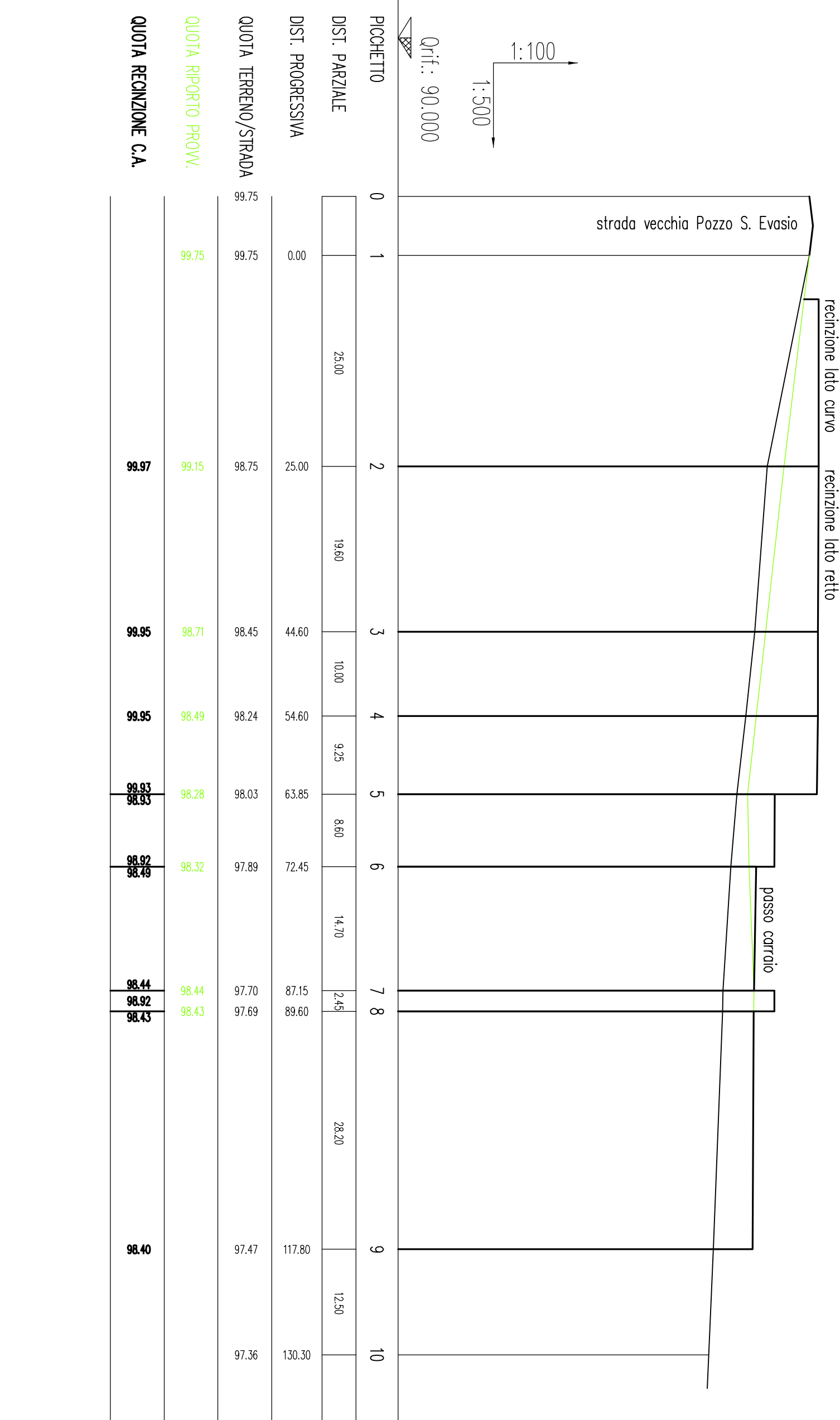
PROFILO LONGITUDINALE PICCH. "29-34"
OPERE DI SBANCAMENTO



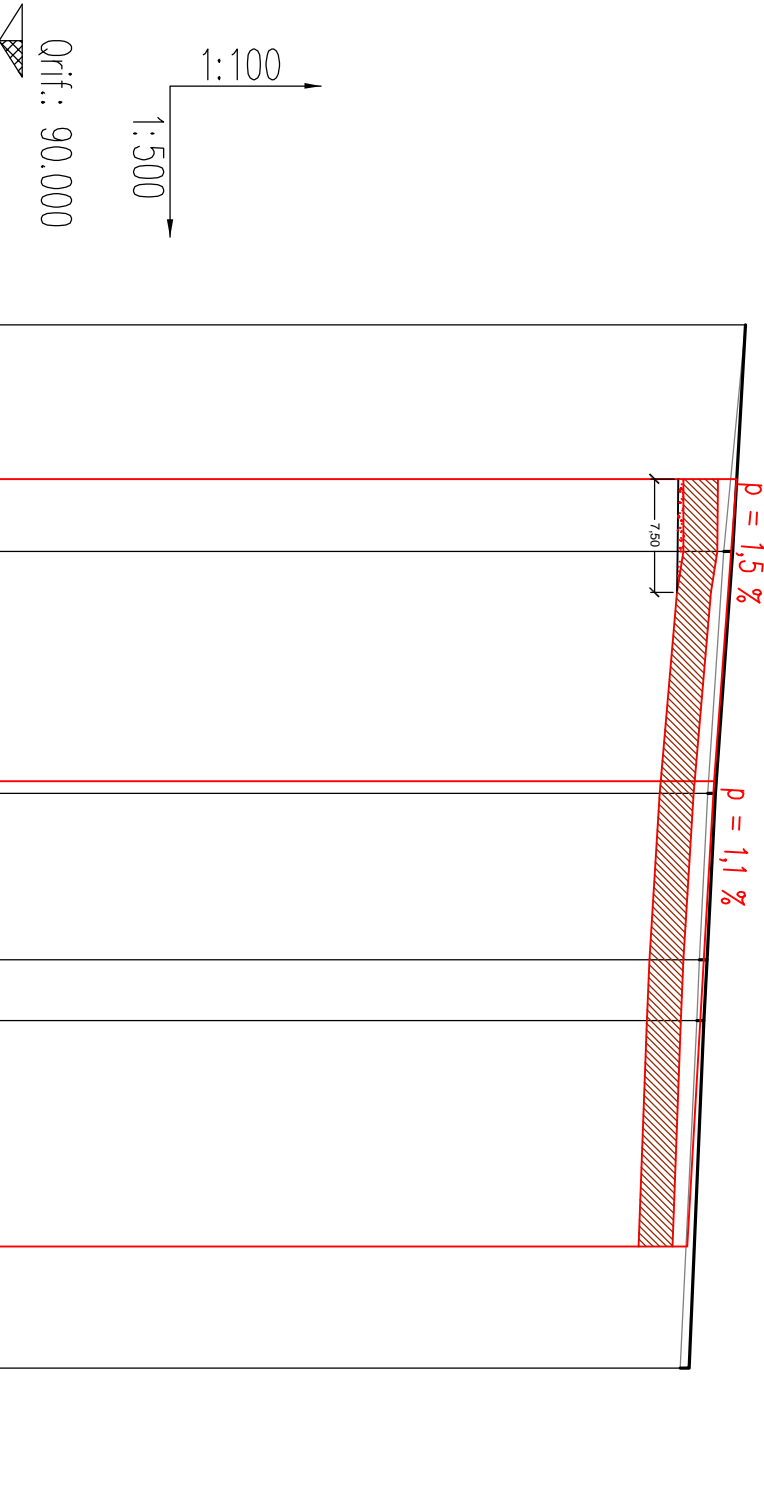
PROFILO LONGITUDINALE PICCH. "1-9"
OPERE DI SBANCAMENTO



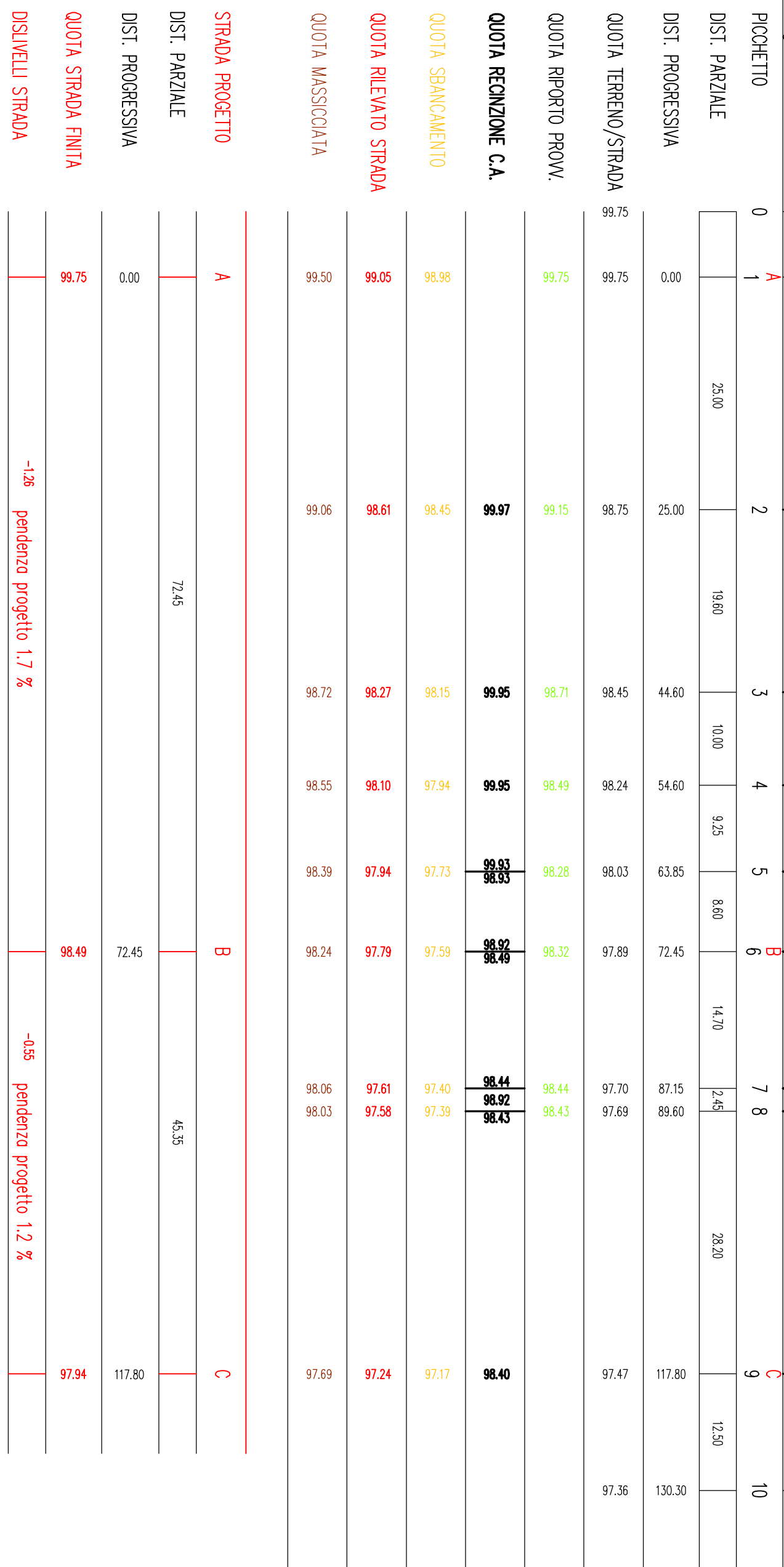
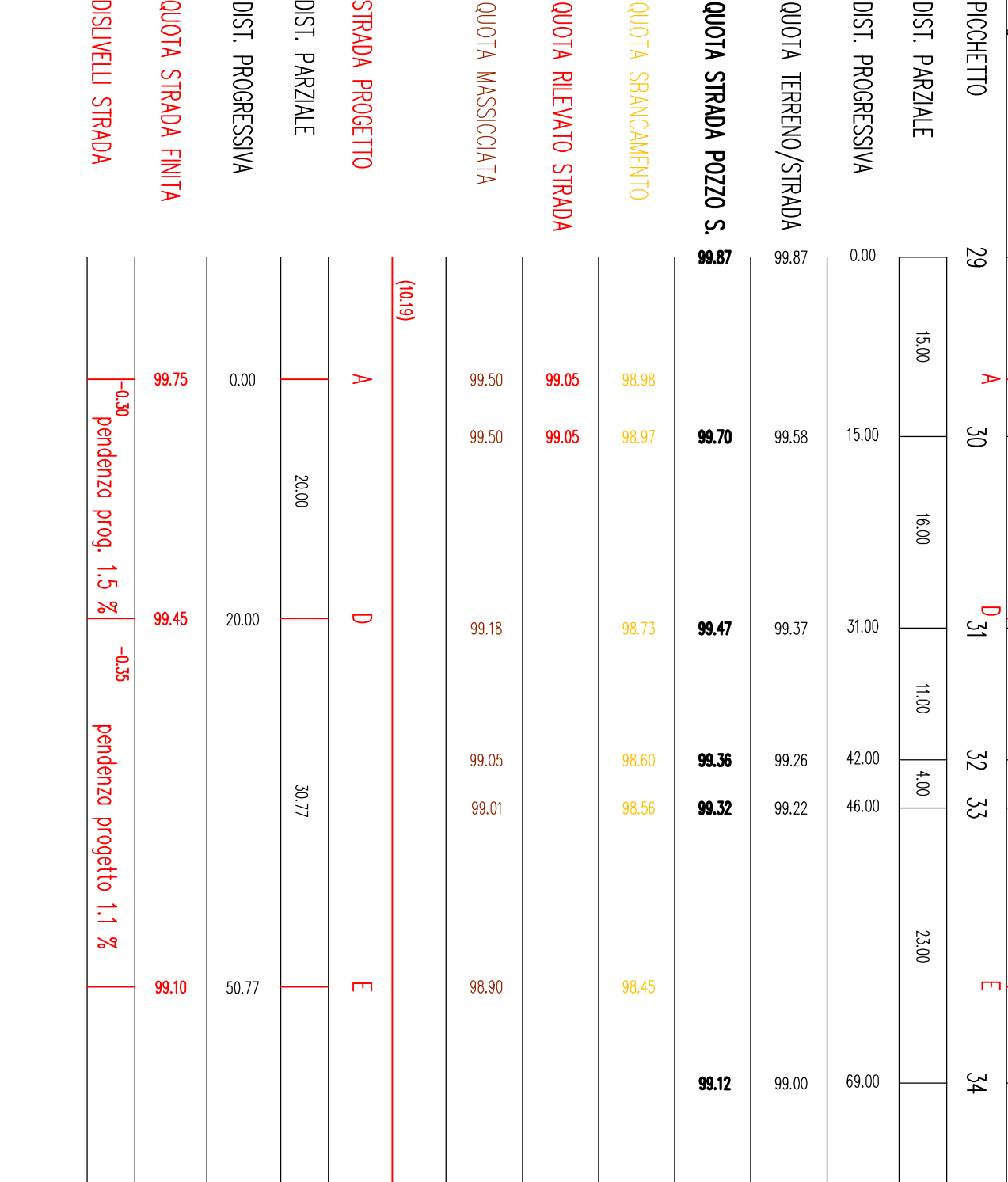
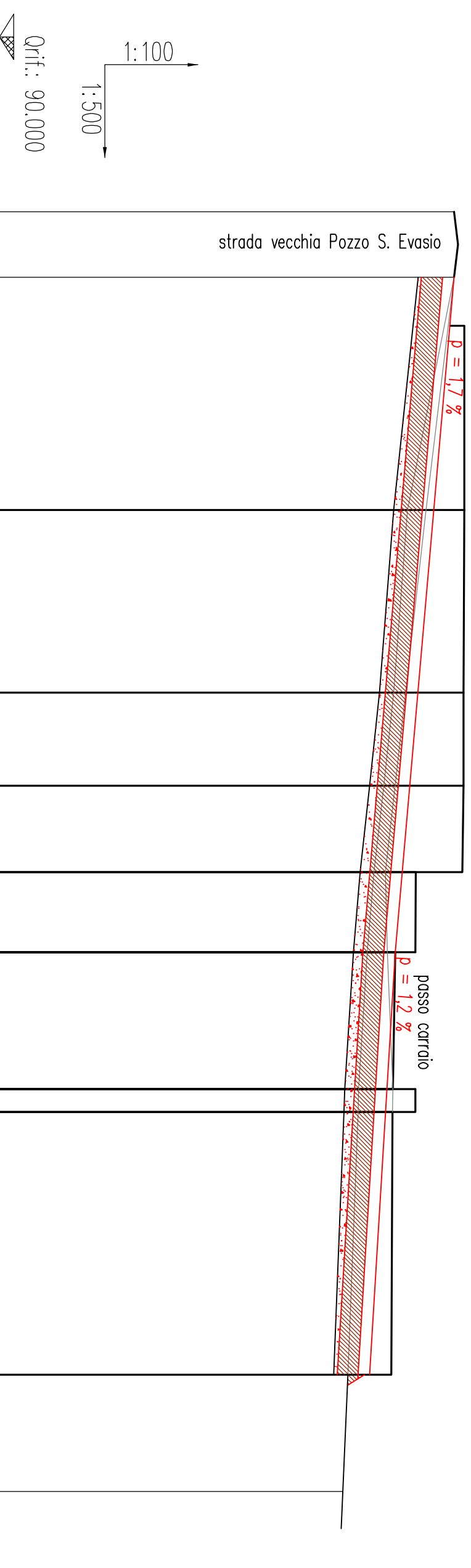
PROFILO LONGITUDINALE PICCH. "1-9"
STATO ATTUALE



PROFILO LONGITUDINALE PICCH. "29-34"
PROGETTO NUOVA VIABILITA'



PROFILO LONGITUDINALE PICCH. "1-9"
PROGETTO NUOVA VIABILITA'



LEGENDA

QUOTE TERRENO

QUOTA RILEVATO STRADALE PROVVISORIO (strada di cantiere servizio)

QUOTA SBANCAMENTO

QUOTE PROFILO STRADALE IN PROGETTO

STEREO (SCAVI) DA TRASPORTARE IN DISCARICA

STEREO (SCAVI) DA RUTILIZZARE PER RINTERRI (strada smentata di cantiere in livello - larghezza circa 6,00 m)

STRATO DI FONDAZIONE IN MATERIALI (GHIAIO-TERROSI)

MASSICCATA STRADALE IN MISTO GRANULARE ANDRO

PROFILO STRADALE IN PROGETTO (pacchetto misto (transumato (stabilizzato) + tutti venanti + tappeto usura)

CITTÀ DI CASALE MONFERRATO

SETTORE GESTIONE URBANA E TERRITORIALE

UFFICIO LAVORI PUBBLICI

PROGETTO ESECUTIVO

E.A. 2012 - "OPERE DI URBANIZZAZIONE PEC DENOMINATO "AREA PRODUTTIVA" IN STRADA VECCHIA POZZO S. EVASIO - REALIZZAZIONE DI OPERE DI VIABILITA' E SERVIZI A RETE ANNESSI"

R.U.P. Geom. Mario Tiburci

Progettisti: Ing. Alessandro Ranzano

Geom. Mario Tiburci

Profilo longitudinale delle opere stradali in progetto

NO	DATA	EDIZIONE	NO	DATA	EDIZIONE
REV.	NO	NO	REV.	NO	NO

FILE :

TAVOLA N.:

SCALA :

E03E - ELABORATI GRAFICI

00

--